

93・94-3

① 近畿地方
 1 : 1,000,000
 0 10 20km
 正角円錐図法
 (全体としてひずみが小さい)

市街地
田畑
果樹園
その他



自然



陸高

2000m
1400m
600m
0m

水深

0m
200m
1000m
2000m

93・94-4

日本標準時子午線
 につぼんひょうじゆんじしごせん

88

こうべ
② 神戸市付近のようす
 —災害へのそなえ—


—2014年—

▶ P.143-144

災害にそなえた学校
—神戸市立長田中学校—

災害時にも発電できる
 太陽光発電のパネル

災害時に消火やトイレ
 に利用する水をためて
 おく屋上のプール



食料などをたくわえる倉庫



防災

防災

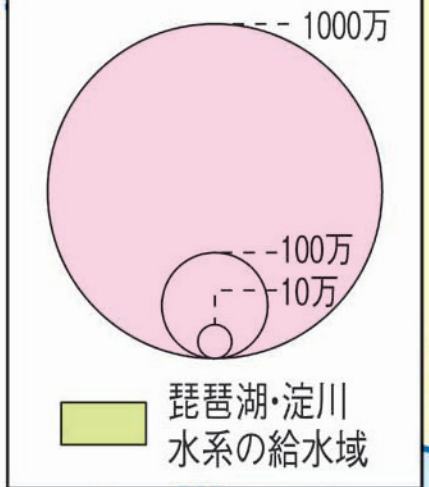
	山地		市街地
	工業地		その他

ひょうご じしん はんしん あわじ だいしんさい
 兵庫県南部地震(阪神・淡路大震災)
 しんどう はんい
 で震度7を記録した範囲

環境

② びわこ琵琶湖の水利用

琵琶湖・淀川水系の水を飲み水として利用している人口(人)
—2015年—



[BYQ水環境レポート, ほか]



ア ヨシ(アシ)原の手入れをする人々

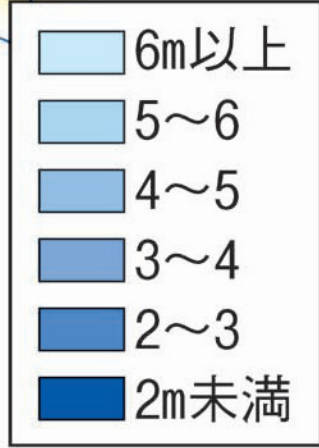
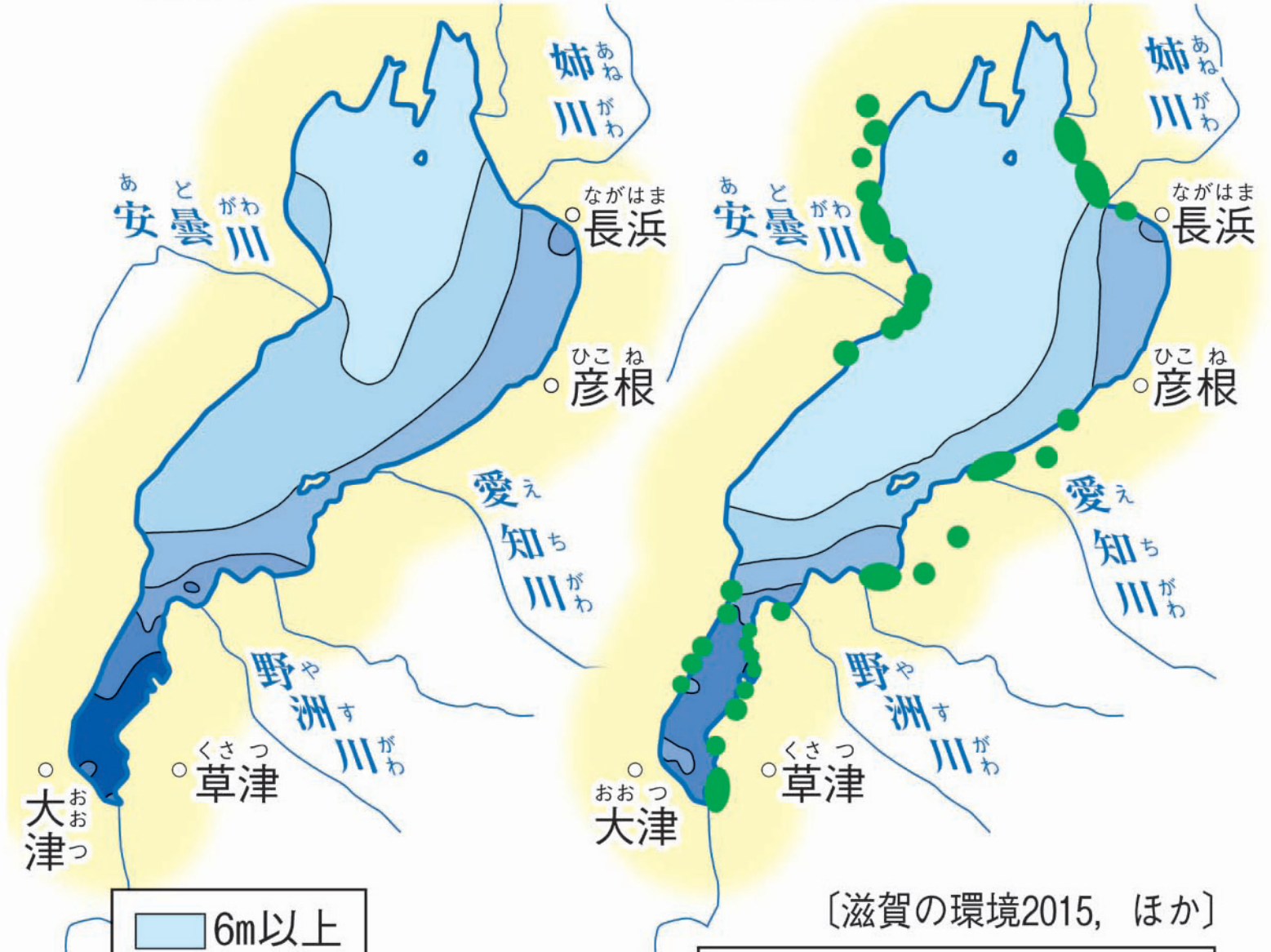
ヨシ(アシ)原は水と陸の間にあるため、多くの生物がすむとともに、植物自体にも水質を浄化する作用があります。

③ びわこ琵琶湖の透明度変化

0 10km

-1985年-

-2014年-



● ヨシ(アシ)の保全や保護が行われている地域

[滋賀の環境2015, ほか]

*透明度とは、水がどのくらい澄んでいるかを調査して得られた数字をさします。